



Poczucie niczym niezamężonej wolności, nieograniczona przestrzeń wokół, pozytywne emocje i głowa zajęta wyłącznie dobrymi myślami. Czy to możliwe? Tak!!! Wystarczy wsiąść na rower, a życie zacznie się kręcić zupełnie inaczej! Przed miłośnikami dwóch kółek rysuje się świetlana przyszłość i ogromne możliwości. Już wkrótce rowerzyści będą mogli skorzystać z prawie 1000 kilometrów dobrze oznakowanych ścieżek, które połączą największe turystycznie i przyrodniczo miejsca w regionie. A wszystko to dzięki podjętej przez Województwo Małopolskie inicjatywie realizacji największego w Polsce projektu budowy tras rowerowych pn. „VeloMałopolska”. Projekt zakłada budowę 8 nowoczesnych, reprezentujących najwyższy europejski standard tras rowerowych przebiegających przez Małopolskę, w tym dwóch odcinków stanowiących część europejskich szlaków EuroVelo:

- > **Wiślana Trasa Rowerowa (WTR)**.....
- > **VeloDunajec**.....
- > **VeloMetropolis** (małopolski odcinek trasy EuroVelo 4).....
- > **VeloNatura** (małopolski odcinek trasy EuroVelo 11).....
- > **VeloSkawa**.....
- > **VeloRaba**.....
- > **VeloPrądnik**.....
- > **VeloRudawa**.....

Część odcinków już została oddana do użytku rowerzystów, na kolejnych cały czas trwają intensywne prace budowlane. Aktualnie można korzystać z ponad 400 km tras. Już teraz zapraszamy do testowania możliwości nowych odcinków i odkrywania przyjemności, jaką daje jazda na dwóch kółkach. Do zobaczenia na trasach VeloMałopolska!

Wiślana Trasa Rowerowa

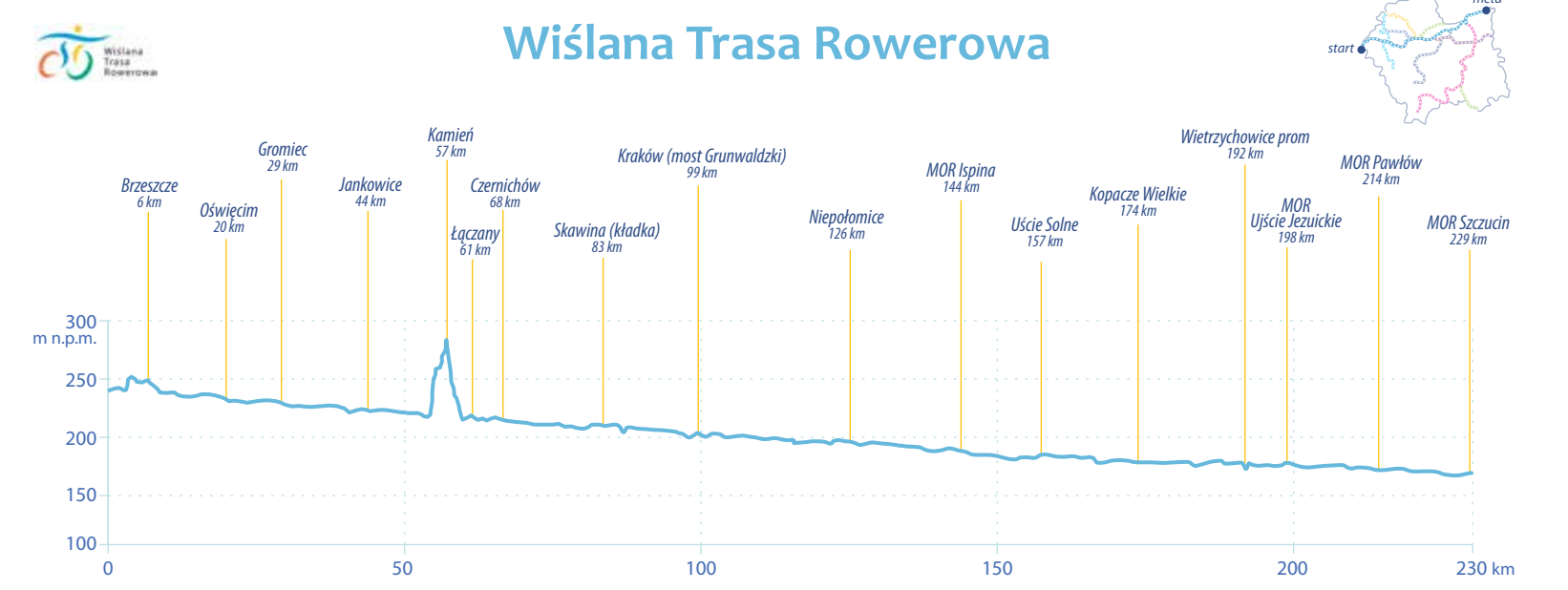
Nad Wisłą w Małopolsce powstaje szlak rowerowy, jakiego w Polsce jeszcze nie znamy. Wiślana Trasa Rowerowa znacząco podnosi komfort uprawiania turystyki rowerowej. Ta ogólnopolska trasa pozwala przemierzyć kraj od górskich źródeł Wisły, aż po Bałtyk. Jej małopolski odcinek został wybudowany w oparciu o najwyższe europejskie standardy, doskonale oznakowany i wyposażony w miejsca obsługi rowerzystów (MOR), przebiega przez najbardziej malownicze tereny doliny Wisły.



Stan zaawansowania prac na dzień 15 kwietnia 2019 r.

- odcinek zrealizowany
- w trakcie budowy
- planowany przebieg trasy

Miasto przygotowujące dane: Wojewódzki Ośrodek Dokumentacji Geodezyjnej i Kartograficznej w Krakowie



PUNKTY INFORMACJI TURYSTYCZNEJ	
KRAKÓW ul. Powiśle 11, 31-101 Kraków (CIT) InfoKraków , ul. św. Jana 2, 31-018 Kraków InfoKraków , ul. Józefa 7, 31-056 Kraków InfoKraków Sukienice , Rynek Główny 1/3, 31-042 Kraków InfoKraków , ul. Szpitalna 25, 31-024 Kraków InfoKraków Pawilon Wyspiańskiego , pl. Wszystkich Świętych 2, 31-004 Kraków InfoKraków Międzynarodowy Port , Lotniczy Kraków-Balice, 32-083 Balice	PORONIN ul. Józefa Piłsudskiego 2, 34-520 Poronin RABKA-ZDRÓJ ul. Parkowa 2, 34-700 Rabka-Zdrój BIAŁKA TATRZAŃSKA ul. Środkowa 179A, 34-405 Białka Tatrzańska BIAŁY DUNA JEC ul. Jana Pawła II 363, 34-425 Biały Dunajec WITÓW Witów 239a, 34-512 Witów BUKOWINA TATRZAŃSKA ul. Sportowa 22, 34-530 Bukowina Tatrzańska OCHOTNICA GÓRNA Osiedle Ustrzyk 388, 34-453 Ochotnica Górna NIEDZICA ul. Widokowa 3, 34-441 Niedzica KROŚCIENKO NAD DUNAJCEM Rynek 35, 34-450 Krościenko nad Dunajcem JURGÓW Jurgów 1, 34-532 Jurgów BUKOWINA TATRZAŃSKA ul. Kościuskiego 36, 34-530 Bukowina Tatrzańska TARNÓW (CIT) Rynek 7, 33-100 Tarnów DĄBROWA TARNOWSKA ul. Polna 13, 33-200 Dąbrowa Tarnowska
MYŚLENICE Rynek 27, 32-400 Myślenice DOBZYCE ul. Podgórska 1, 32-410 Dobzyce WIŚNIOWA Wiśniowa 301, 32-412 Wiśniowa OLKUSZ ul. Floriańska 8, 32-300 Olkusz MIĘCHÓW pl. Kościuski 1a, 32-200 Miechów WIELICZKA ul. Dembowskiego 2A, 32-020 Wieliczka ZAKOPANE (CIT) ul. Kościeliska 7, 34-500 Zakopane NOWY TARG Rynek 1, 34-400 Nowy Targ	TUCHÓW ul. Chopina 10, 33-170 Tuchów BOCHNIA ul. Kazimierza Wielkiego 2, 32-700 Bochnia OŚWIECIM (CIT) ul. St. Leszczyńskiej 12, 32-600 Oświęcim CHRZANÓW Aleja Henryka 40, 32-500 Chrzanów TRZEBINIA ul. Kosciuszki 74, 32-540 Trzebinia WYGIEZŁÓW (czynny tylko w sezonie) ul. Podzamcze 1, 32-551 Babice NOWY SĄCZ (CIT) ul. Szwedzka 2, 33-300 Nowy Sącz KRYNICA-ZDRÓJ ul. Drodzowa 4/2, 33-380 Krynica-Zdrój LIMANOWA Rynek 25, 34-600 Limanowa BIECZ Rynek 1, 38-340 Biecz SEKOWA Siary 19, 38-307 Sekowa WADOWICE (CIT) ul. Kościelna 4, 34-100 Wadowice ANDRYCHÓW Rynek 27, 34-120 Andrychów SUCHA BESKIDZKA ul. Zamkowa 1, 34-200 Sucha Beskidzka

www.visitmalopolska.pl

1 Jawiszowice

Perelką architektoniczną położoną nad Wisłą Jawiszowice, jest drewniany kościół pw. św. Marcina. Świątynia została zbudowana w XVII wieku, na miejscu spalonego wcześniej kościoła. Nad nawą i prezbiterium znajduje się jednolity gontowy wielopiętrowy dach, który tworzy nad prezbiterium szerokie okapy oparte na wspornikach. Od zachodniej strony do nawy przylega słupowa wieża z nadwieszoną izbicą zakończona latarnią z kopułką. Wnętrze wypełnia wystroj barokowy. Kościół znajduje się na Szlaku Architektury Drewnianej.

2 Oświęcim

Ponad 800-letnią historię miasta Oświęcim można poznać, zwiedzając interaktywną wystawę w Muzeum Zamek, gdzie stowoskim zamku nad Solą z gotycką wieżą i murami obronnymi. Poniżej zamku stoi starannie odnowiona synagoga i Muzeum Żydowskie. W sercu miasta znajduje się nowoczesnie zaaranżowany rynek z relikwiami XVI-wiecznego ratusza i przedwojenną studnią. Do spacerów i rowerowych wypraw zachęcają bulwany nad Solą. Na brzegach rzeki rosną fragmenty cennych przyrodniczo lasów łęgowych.

3 Mętków

W Mętkowie, leżącym u ujścia do Wisły rzeki Borskiej, znajduje się kościółek Matki Boskiej Częstochowskiej z XVIII wieku. Na obecne miejsce został przeniesiony w latach 1972-74, a poświęcenia w dniu 1 maja 1974 r. dokonał ówczesny metropolita krakowski kardynał Karol Wojtyła, który w latach 1948-49 jeszcze w Niegostwie pełnił w nim funkcję wikariusza. Barokowa, trójnawowa świątynia o układzie halowym została zbudowana z drewna modrzewiowego. Kościół znajduje się na Szlaku Architektury Drewnianej.

4 Dolina Karpi

Dolina Karpi obejmuje obszar o długowiecznej tradycji hodowli karpia, gdzie stawy hodowlane zajmują setki hektarów, a w okolicy Zatoru znajdują się ich największe kompleksy. Stąd pochodzą wyjątkowo smaczne karpie, które odpowiednio przyrządzone stanowią jeden z małopolskich przysmaków. Występują tu także unikatowe gatunki roślin i ptaków. Ślęś atrakcją w terenie prezentujących „żywe” dziedzictwo przyrodnicze. Historyczne i kulturowe, tworzy Ekomuzeum Doliny Karpi.

5 Zator

Położony między Oświęcimiem a Wadowicami Zator znany jest nie tylko z hodowli ryb, ale również z dwóch, działających w okolicy wielkich parków rozrywki – Zatorlandu i Rodzinnego Parku Rozrywki Energylandia. Zatorland to kompleks trzech tematycznych parków: Parku Dinozaurów, Parku Owadów i Parku Mitologii. Energylandia to największy Park Rozrywki w Polsce, oferujący kilkadziesiąt atrakcji, które znajdują się na obszarze 26 hektarów, przeznaczony jest również Małopolskie Muzeum Pozornictwa z bogatym zbiorem eksponatów.

6 Skansen w Wygietzowie

W powstałym w 1968 roku Nadwiślańskim Parku Etnograficznym w Wygietzowie, na obszarze o powierzchni ponad 3 hektarów, prezentowana jest kultura ludowa terenu zamieszkanego przez Krakowiaków Zachodnich. Oglądając tutaj można zobaczyć chłopskie, drewniane kościoły z dzwonnicy, obiekty związane z wiejskim rzemiosłem, jak i zespół małomiasteczkowej zabudowy. Skansen znajduje się na Szlaku Architektury Drewnianej i położony jest u stóp wzgórza Lipowiec, na którym zachowały się ruiny zamku o tej samej nazwie.

7 Zamek Lipowiec

Na górującym nad wsią Wygietzów wzgórze stoją ruiny gotyckiego, obronnego zamku z przetotu XIII i XIV wieku. Wówczas to biskupi krakowscy wzniesli twierdzę, pozostającą w ich rękach aż do rozbiórki Polski. Choć od początku XIX stulecia budowla jest w ruinie, mury zabezpieczono i przystosowano do zwiedzania. Nowe schody wiodą aż na wieżę. Z wyniosłej zamkowej wieży rozciąga się ku południowi daleki widok na okolicę Zatora i Oświęcimia. Można też obejrzeć niewielką ekspozycję w zrekonstruowanych pomieszczeniach pierwszego piętra zamku.

8 Rudniański Park Krajobrazowy

Rudniański Park Krajobrazowy położony jest pomiędzy Alwernią na północnym-zachodzie oraz Czeremchowie na południowym-wschodzie. Jest najmniejszym parkiem krajobrazowym w Małopolsce. Jednak na tak małym obszarze znajduje się wiele bardzo cennych miejsc i obiektów przyrodniczych, związanych zarówno z przyrodą otwoloną, jak i zwinzioną. Na terenie parku znajdują się zabytki Porybja Żegoty i Alwerni oraz przepiękne tereny dwóch rezerwatów: Kajasówki i Doliny Potoku Rudno, od którego pochodzi nazwa parku.

9 Alwernia

Pośród lasów Rudniańskiego Parku Krajobrazowego leży Alwernia, która urzeka zabytkową zabudową rynku oraz okazałym klasztorze pw. Stygmy św. Franciszka z Asyżu oo. Bernardynów. Ufundowany w 1616 r., starannie odnawiany i odbudowywany po pożarze w 2011 r. klasztor stanowi piękny przykład sztuki barokowej. Kościół uznawany jest za sanktuarium Pana Jezusa Miłosiernego, ponieważ przechowywany jest tu obraz Ecce Homo. W Alwerni znajduje się również Małopolskie Muzeum Pozornictwa z bogatym zbiorem eksponatów.

10 Bielańsko-Tyniecki Park Krajobrazowy

Obejmuje zasięgiem fragment malowniczej doliny Wisły na odcinku Kraków – Ściejowie wraz z trzema ważniejszymi kompleksami leśnymi: Łaskiem Wolskim i lasami w okolicach Tyńca i Czeremchowa. Nazwa parku wywodzi się od dwóch klasztorów – Kamedułów na Bielanach i Benedyktynów w Tyńcu – stanowiących jego najcenniejsze zabytki kulturowe. W krajobrazie tego obszaru wyróżniają się zrebrowie wzniesienia, tworzące np. pod Tyńcem urokliwy przetok Wisły. Na terenie parku znajdują się cztery rezerваты przyrody.

11 Opactwo w Tyńcu

Wzgórze zrebrowe zwieńczone opactwem oo. Benedyktynów, zbudowane jest z wapieni i wspaniale z okolicznymi wzniesieniami tworzy przewężenie koryta Wisły zwane Bramą Tyńceńską. Według tradycji fundację opactwa przypisuje się Kazimierzowi Odnowicielowi. Początkowo istniała tu bazylika przybywająca, w XV wieku została przebudowana w stylu gotyckim i umocniona. W XVII wieku kościół klasztoru otrzymał zachowany dziś wystrój barokowy. Opactwo w Tyńcu jest najstarszym tego typu obiektem w Polsce i wpisane jest na Listę Pomników Historii.

12 Kraków – Rynek

Krakowski rynek to jeden z największych średnio-wiecznych placów Europy, wybudowany w czasie lokacji miasta w 1257 r. Każdy z jego boków mierzy blisko 200 metrów. Centralne miejsce zajmują Sukienice. Hala Główna, jak przed wiekami, służy handlowi (kramy z pamiętkami), piętro zajmuje Galeria Sztuki Polskiej XIX wieku. Nieopodal wznosi się Wieża Ratuszowa. Po przeciwległej stronie znajdują się bazylika Najświętszej Marii Panny (kościół Mariacki), pomnik Adama Mickiewicza i romański kościół św. Wojciecha z XII wieku.

13 Kraków – Wawel

Wawel był siedzibą królów polskich od XI do XVII wieku. Dzisiejsza budowla ma kształt z XVII wieku i posiada fragmenty romańskie oraz gotyckie. W XIX wieku zamek został zaadaptowany na kaszary dla stacjonujących w Krakowie wojsk austriackich. Obecnie znajduje się tu muzeum z cenną kolekcją arrasów, skarbem koronnym i zbrojownią. Katedra świętych Stanisława i Wacława należy do budowli o dużym znaczeniu dla historii Polski. W jednej z trzech otaczających katedrę wież, zwanej Zygmuntowską, zawisł najłynniejszy polski dzwon – Zygmunt.

14 Kraków – Kazimierz

Kazimierz krakowski to na pół żydowska, na pół chrześcijańska dzielnica. Niedługo było to wspaniałe miasto, założone przez króla Kazimierza Wielkiego w 1335 r. To tutaj chrześcijańskie kościoły św. Katarzyny i Bozego Ciała sąsiadują z najstarszą w Polsce bożnicą, XVI-wieczną Synagoga Starą oraz z niewiele młodszymi synagogami Poppera (około 1620 r.) i Remuh (1557 r.). Tu też znajdziemy słynny kościół na Skalce (miejsce spoczynku wielu zasłużonych Polaków) oraz Muzeum Etnograficzne z bogatymi zbiorami sztuki ludowej. Dzisiejszy Kazimierz to ośrodek kultury i tradycji żydowskiej.

15 Kraków – Mogiła

Na uboczu ogromnych osiedli Nowej Huty, wśród zieleni, wznosi się od niemal 800 lat sławny klasztor Cystersów. Zakonicy przybyli pod Kraków w 1222 r., sprowadzeni przez biskupa krakowskiego Iwonę Odrową. Wkrótce zbudowali opactwo z wczesnogotyckim kościołem św. Wacława. Wierni przybywają tu także ze względu na przechowywane w Mogile relikwie Krzyża Świętego. Nieopodal klasztoru znajduje się parafialny kościółek pw. św. Bartłomieja, należący do najstarszych zachowanych zabytków polskiej architektury drewnianej.

16 Grabie

W Grabiu znajduje się cenny, drewniany kościół pod wezwaniem Wniebowzięcia Najświętszej Marii Panny, pochodzący z połowy XVII w. Pierwotnie, gotycki kościół, z końca XIV wieku, odbudowany został w obecnym miejscu w latach 1742-1747. W ołtarzu głównym znajduje się uznawany za cudowny obraz Matki Bożej Grabiejskiej (pochodzący prawdopodobnie z XVII w.). Obok kościoła znajduje się dzwonnica z czasów powstania obecnego kościoła, kryta gontem i obita drewnem.

17 Niepołomice

Najstarsze zabytki Niepołomic datowane są na połowę XIV stulecia i zostały wybudowane za czasów Króla Kazimierza Wielkiego. Rozkazał on wzniesić obok Puszczy Niepołomickiej swą otyką rezydencję, która służyła królewskiemu dworowi jako zamek myśliwski. Dziś w miejscu gotyckiego Zamku Kazimierzowskiego moznym podziwiać piękną budowlę renesansową. Gmach na planie kwadratu powstał za czasów Zygmunta Augusta. Wzorem dla niepołomickiej rezydencji stał się ówczesny Wawel. Dziś zamek pełni rolę centrum kulturalno-biznesowego.

18 Puszcza Niepołomicka

Puszcza Niepołomicka to najokazalszy kompleks leśny w Małopolsce, zajmujący powierzchnię około 12 tysięcy hektarów, położony w widłach Wisły i Raby. Niedługo ulubione miejsce polowań polskich władców. Zasadniczą część Puszczy stanowią bory sosnowe, a w mniejszym, północnym kompleksie położonym wzdłuż Wisły, dominują lasy liściaste. Las poprzecinany jest gęstą siecią leśnych dróg - ścieżek rowerowych i traktów spacerowych - co umożliwiła zaplanowanie swojej własnej, unikatowej trasy.

19 Zalipie

Malowana Wieś, jak zwie się Zalipie, słynie z niecodziennych zdobień drewnianych domów. Ściany budynków mieszkalnych oraz pomieszczeń gospodarczych tutajtejsze gospodynie-artystki pokrywają kolorowymi, kwiecistymi ornamentami. Zwyczaj dekorowania zagród kulturowy jest w Zalipiu od końca XIX w. We wsi znajduje się kilkanaście malowanych chat. Co roku po Bożym Ciele odbywa się tu konkurs „Malowana Chata”. Muzeum zalipiańskiej sztuki dekoracyjnej mieści się w Zagrodzie Felicji Curytowej. Miejsowość znajduje się na Szlaku Architektury Drewnianej.

20 Szczucin

Największą atrakcją Szczucina jest Muzeum Drogowości, mieszczące się na otoczonej lasem parceli o powierzchni dwóch hektarów. Główna bryła Muzeum przypomina swoim kształtem konstrukcję mostu. Obok budynku znajduje się skansen maszyn drogowych. Na różnych rodzajach nawierzchni stosowanych w drogowości ustawiono tu maszyny drogowe. W sali wystawowej eksponowane są także wiele fotografii i dokumentów oraz narzędzi służących do robót drogowych i mostowych.

MAŁOPOLSKA

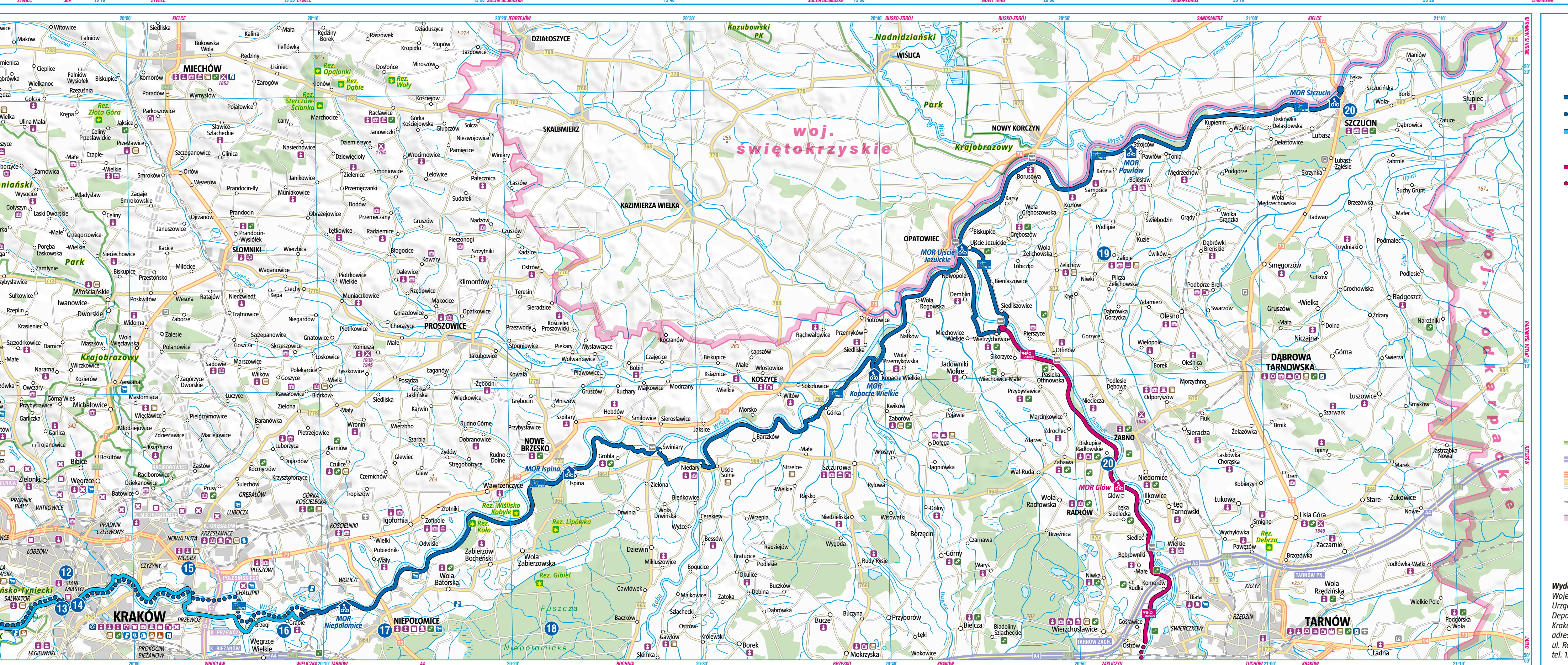
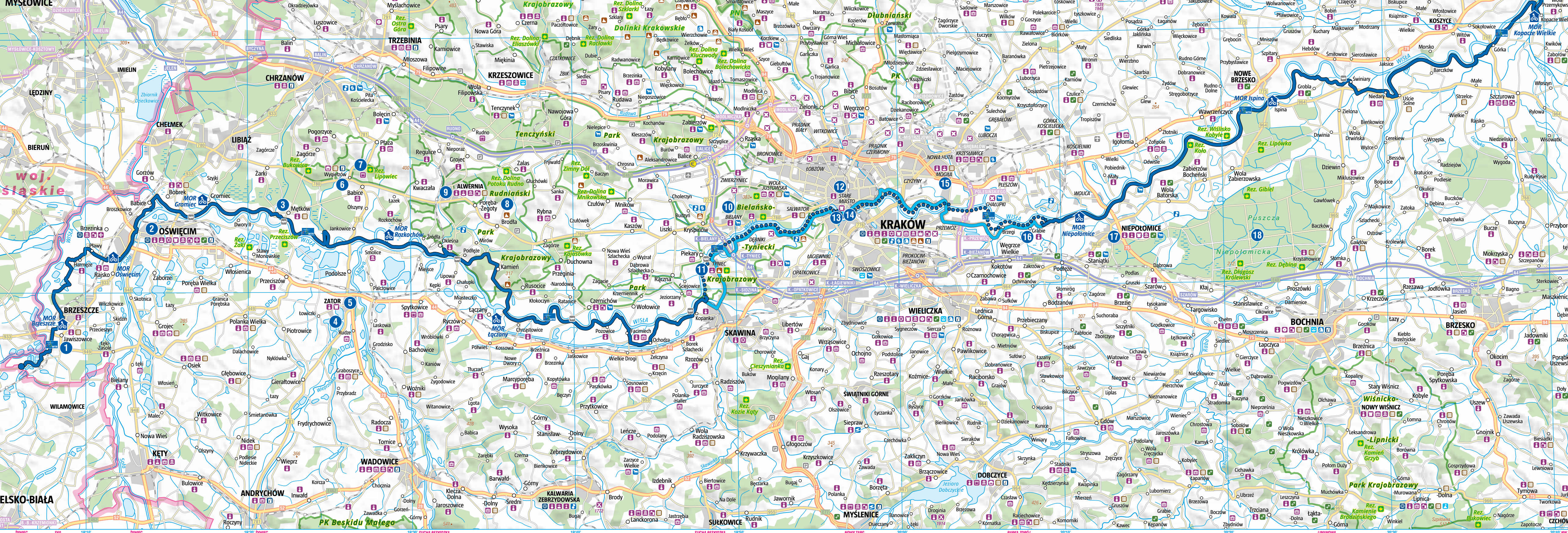
100% FAKTYCZNY NA ROWERY

Wiślana Trasa Rowerowa

MAŁOPOLSKA

Wiślana Trasa Rowerowa

- Docelowa długość: 230 km
- Start: Jawiszowice
- Meta: Szczucin
- Przebieg: najbardziej atrakcyjne miejsca doliny Wisły i jej dopływów w Małopolsce
- Miejsca Obsługi Rowerzystów



Wiślana Trasa Rowerowa

Skala 1 : 175 000

0 1 2 3 4 5 6 7 8 9 10 km

- odcinki istniejące
- ⋯ odcinki planowane
- sugerowany objazd Krakowa
- VeloDunajec:
- ⋯ odcinki istniejące
- ⋯ odcinki planowane
- MOR Miejsca Obsługi Rowerzysty (MOR)
- ☞ ☞ ☞ Kościoły; kaplice; klasztory
- ☞ ☞ ☞ Cerkwie; synagogi
- ☞ ☞ ☞ Zamki; ruiny; pałace i dwory; zespoły staromiejskie
- ☞ ☞ ☞ Muzea; skanseny; inne zabytki; zabytki techniki
- ☞ ☞ ☞ Fortyfikacje; grodziska; miejsca martyrologii; pola bitew
- ☞ ☞ ☞ Uzdrowiska; termy; pola biwakowe
- ☞ ☞ ☞ Ośrodki narciarskie; podziemne trasy turystyczne; ośrodki jeździeckie
- ☞ ☞ ☞ Ośrodki sportów wodnych; kąpieliska
- ☞ ☞ ☞ Obiekty UNESCO; informacja turystyczna; cmentarze; kirkuty
- ☞ ☞ ☞ Jaskinie; skałki; przełęcze; punkty wysokościowe
- ☞ ☞ ☞ Porty lotnicze; lotniska; parkingi; promy rzeczne
- ☞ ☞ ☞ Lasy; rezerwy przyrody; atrakcje przyrodnicze
- ☞ ☞ ☞ Parki narodowe; parki krajobrazowe
- ☞ ☞ ☞ Autostrady; drogi ekspresowe
- ☞ ☞ ☞ Drogi krajowe; drogi wojewódzkie; drogi inne
- ☞ ☞ ☞ Koleje ze stacjami i przystankami
- ☞ ☞ ☞ Granice województw
- ☞ ☞ ☞ Miasta; części miast
- ☞ ☞ ☞ CŻHOW MOGIŁA
- ☞ ☞ ☞ Swinyary
- ☞ ☞ ☞ Wsie
- ☞ ☞ ☞ Obiekty na Szlaku Architektury Drewnianej

Wydawca: Województwo Małopolskie
Urząd Marszałkowski Województwa Małopolskiego
Departament Turystyki i Sportu
Kraków, ul. Baszowa 22, 31-156 Kraków
adres do korespondencji:
ul. Racławicka 56, 30-017 Kraków
tel. 12 12 37 96 000

Realizacja wydawnicza:
EURO PILOT Sp. z o.o.
www.europilot.com.pl

Wydanie I, 2019
ISBN 978-83-65325-7-7