



Do Krakowa można dojechać koleją z wielu polskich i europejskich miast, a na lotnisko w Balicach latają liczne linie lotnicze (do centrum możliwy dojazd koleją). Z Krakowa kursują też pociągi do innych miejscowości regionu, przez które przebiegają trasy VeloMałopolska (m.in. Zakopane, Nowy Targ, Nowy Sącz, Tarnów, Niepołomice). Na końcu peronów Dworca Głównego w Krakowie (w tunelu) znajduje się ścieżka rowerowa, którą można bezpośrednio dojechać do WTR (należy kierować się w stronę Ronda Mogińskiego, następnie Ronda Grzegorzckiego i w okolicy Galerii Kazimierz zjechać na WTR).

Warto zobaczyć:

- » Miasto Kraków – pierwsze europejskie miasto wpisane na Listę Światowego Dziedzictwa Kulturalnego i Przyrodniczego UNESCO (krakow.travel)
- » Kopalnię Soli „Wieliczka” – obiekt wpisany na Listę Światowego Dziedzictwa Kulturalnego i Przyrodniczego UNESCO (www.kopalnia.pl)

Szlaki rowerowe:

- » Bursztynowy Szlak Greenways – szlak kilkukrotnie przecina trasy VeloMałopolska (www.greenways.org.pl)
- » Salina Cracoviensis – 90-kilometrowy niebieski szlak po dawnych salinach wielicko-bocheńskich



Archiwum UMWM

Ciekawostka:

Wielkość jednej z komór w Kopalni Soli „Wieliczka” umożliwia organizowanie w niej nietypowych wydarzeń – odbył się tu podziemny skok na bungee, a w 2000 roku ustanowiono tu rekord wpisany do Księgi Guinnessa w podziemnym locie balonem na ogrzane powietrze.

Wskazówki:

Na odcinku Brzegi - Podgrabie konieczna jest jazda po drogach publicznych (odcinek po watach w planach). Odcinek ten można ominąć podróżując pociągiem na trasie Kraków - Staniątka/Stanisławice i przez Puszcze Niepołomicką dojechać do VeloNatura i WTR (mapa nr 10).

Informacja Turystyczna:

InfoKraków, ul. Szpitalna 25, 31-024 Kraków, szpitalna@infokrakow.pl, infokrakow.pl
InfoKraków Balice, hala główna Międzynarodowego Portu Lotniczego w Balicach

Mapy:

- » mapy w wersjach elektronicznych i do wydruku;
- » ślad gpx trasy uwzględniający propozycję objazdów aktualnie budowanych/remontowanych fragmentów;

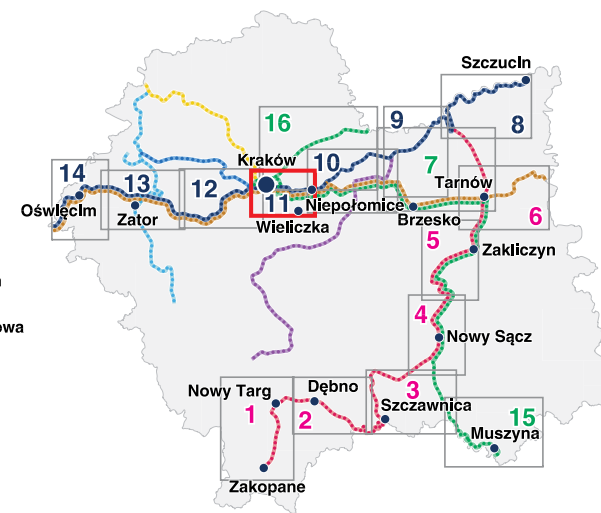
do pobrania ze strony internetowej:

narowery.visitmalopolska.pl/mapy

Uwagi dotyczące uszkodzeń infrastruktury rowerowej na trasach VeloMałopolska zgłoś mailowo na adres: narowery@umwm.malopolska.pl

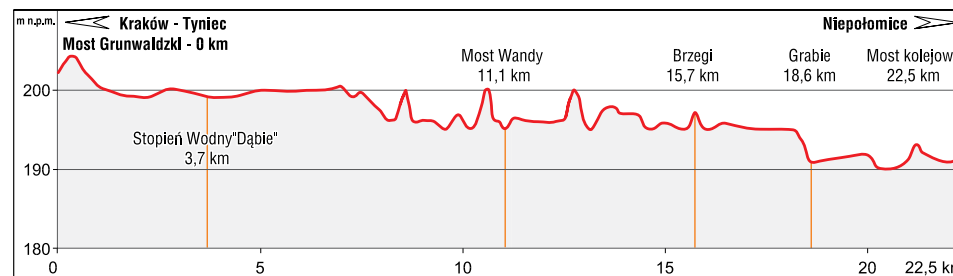


Archiwum UMWM



Sieć istniejących i planowanych tras VeloMałopolska

- Wiślana Trasa Rowerowa
- VeloDunajec
- VeloMetropolis - EV4
- VeloNatura - EV11
- VeloRaba
- VeloPrądnik
- VeloRudawa
- VeloSkawa



Miejsca Przyjazne Rowerzystom (MPR)

- Kraków - Punkt Informacji Turystycznej – Infokraków Zgody 7
- Kraków - Restauracja City Break
- Kraków - Vienna House Andel's Cracow
- Kraków - Sklep i serwis rowerowy - NartyRoweryKraków
- Kraków - Golden Tulip
- Kraków - Żydowskie Muzeum Galicja
- Kraków - Hotel Galaxy
- Kraków - Muzeum Etnograficzne im. Seweryna Udzieli
- Kraków - Qubus Hotel
- Kraków - Ośrodek Dokumentacji Sztuki Tadeusza Kantora Cricoteka
- Kraków - Bistro Durum
- Kraków - Centro Unita
- Kraków - Szkolne Schronisko Młodzieżowe
- Niepołomice - Zwał Jak Zwał - Piknik nad Wisłą; Wypożyczalnia kajaków – Kajakki.na.setce.pl
- Wieliczka - Hotel Galant
- Wieliczka - Hotel Galicja
- Wieliczka - Punkt Informacji Turystycznej
- Wieliczka - Muzeum Żup Krakowskich, Zamek Żupny

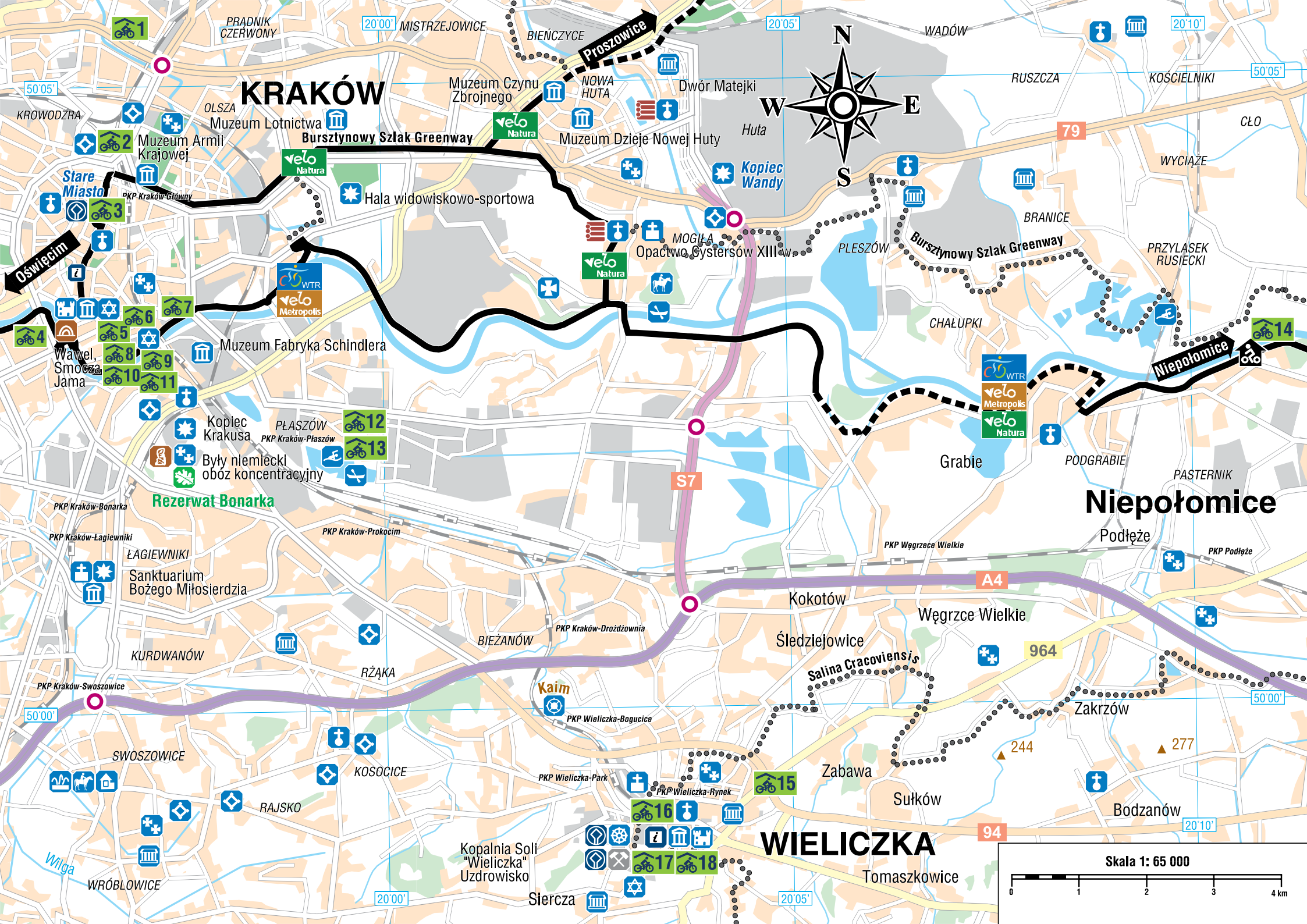


- VeloMałopolska
- VeloMałopolska planowany przebieg
- inny szlak rowerowy, stromy podjazd
- miejsce obsługi rowerzysty, wiata
- miejsce przyjazne rowerzystom

- zamek, ruina zamku, pałac
- inny zabytek (dwór), skansen, grodzisko
- kościół, cerkiew, klasztor, synagoga
- cmentarz wojenny, muzeum, punkt widokowy
- obiekt na Szlaku Architektury Drewnianej

- zabytek techniki, fort, inna atrakcja turystyczna
- prom, ośrodek sportów wodnych, prom
- terma, ośrodek jeździecki, ośrodek narciarski
- schronisko górskie, pole biwakowe
- Informacja turystyczna, obiekt UNESCO

- 540
- skała, jaskinia, przełęcz, szczyt
- atrakcja przyrodnicza, rezerwat przyrody
- granica: parku narodowego, krajobrazowego, województwa małopolskiego
- autostrada, droga: krajowa, wojewódzka, inna droga
- linia kolejowa, stacja kolejowa



KRAKÓW

Bursztynowy Szlak Greenway

Niepołomice

WIELICZKA

Skala 1: 65 000

